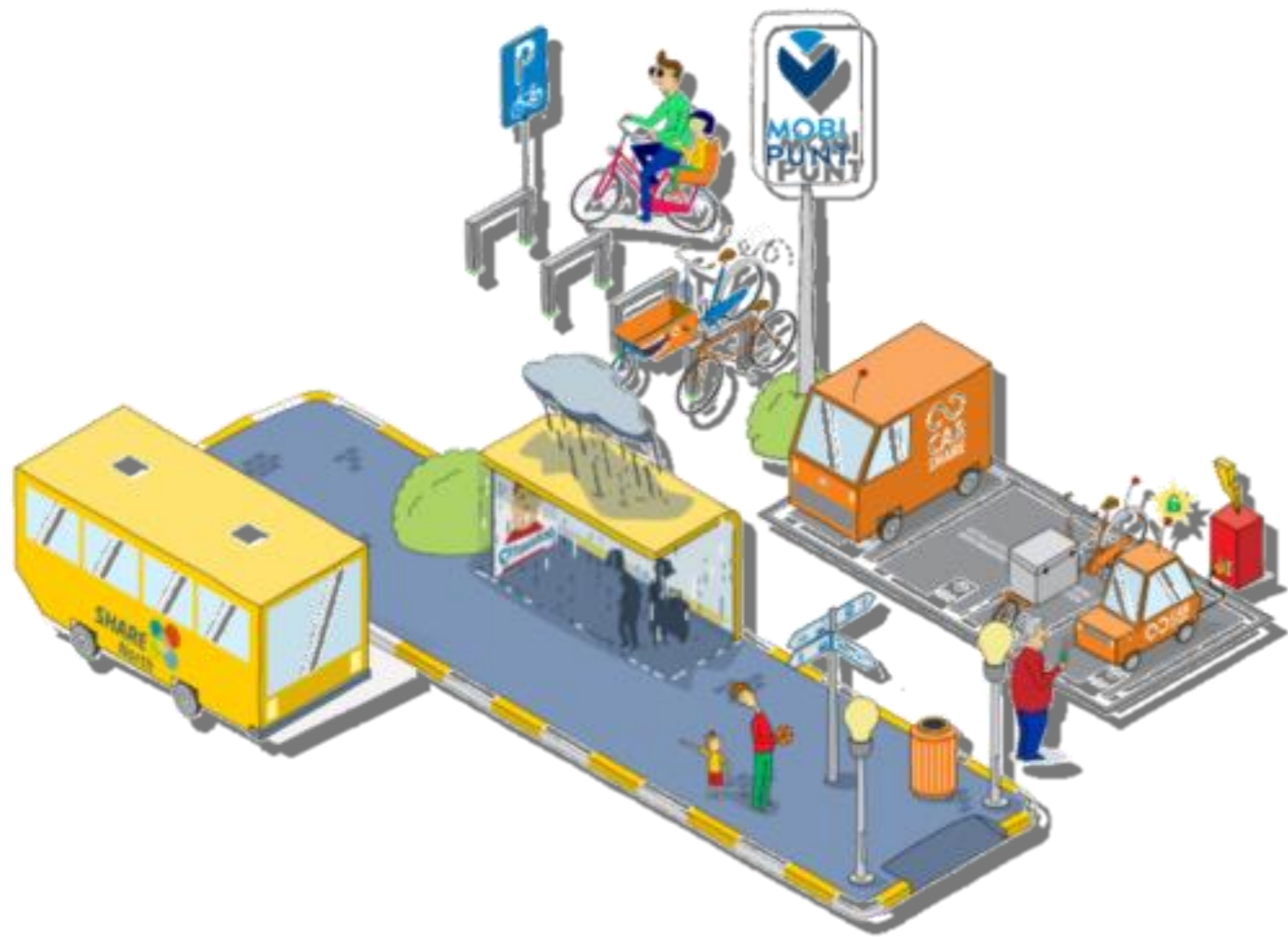


Stedelijk systeem Twente

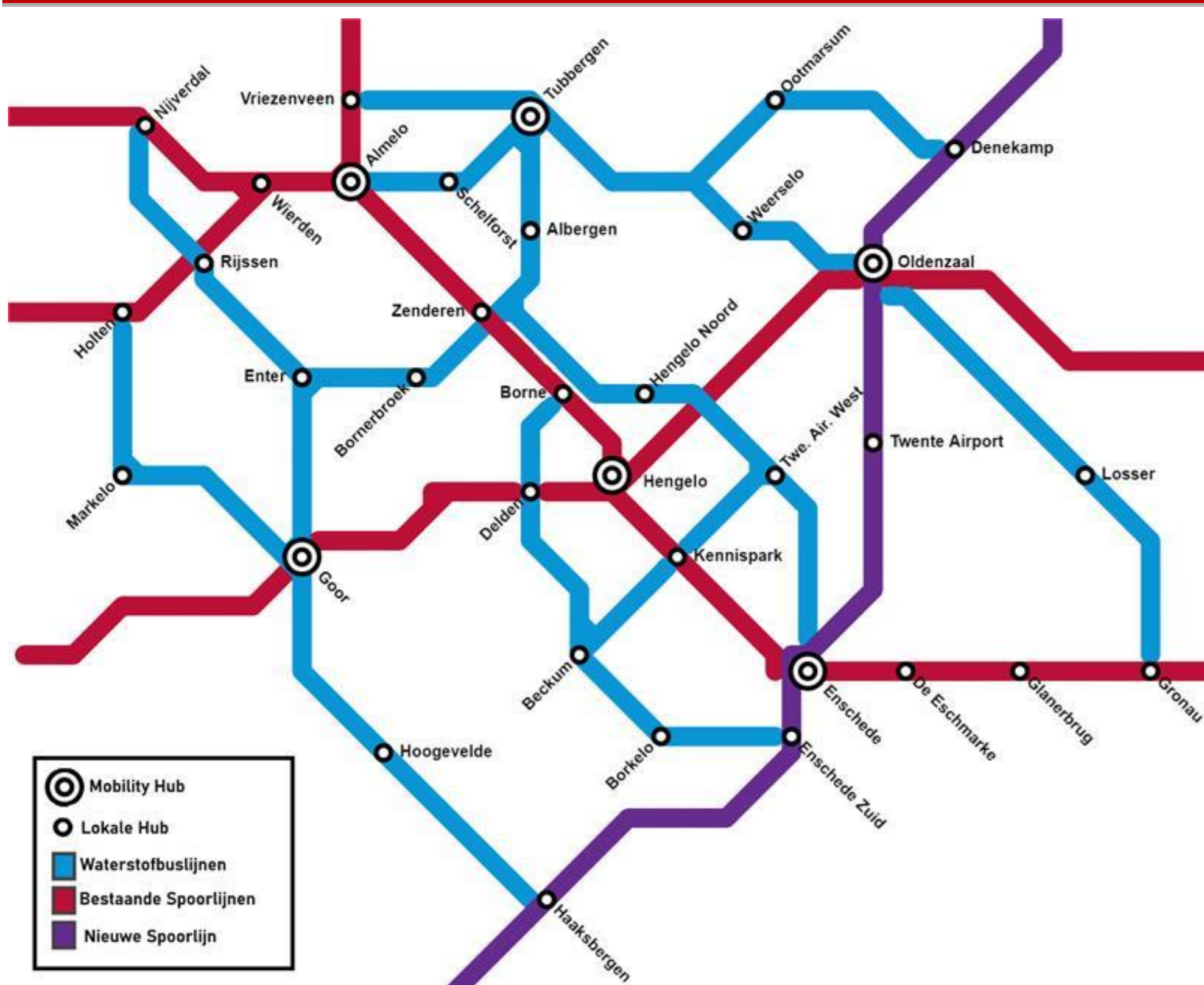
De mobiliteit in Twente moet verbeteren, zodat er ten eerste binnen Twente zelf een betere verbinding is, maar ook zodat Twente beter verbonden is met de rest van het land.

Wij verwachten dat Twente in de toekomst nog meer verstedelijkt, daarom is het belangrijk dat Twente goed toegankelijk is, wij willen dit mogelijk maken met duurzaam en verbeterd openbaar vervoer.



1. Mobility hubs

Het openbaar vervoer moet dus toegankelijk worden. Dit kan onder andere door meer mobility hubs in Twente te bouwen. Men kan dan gemakkelijker het openbaar vervoer bereiken. Ook hopen wij dat, hoe dichterbij de mobility hubs zijn, hoe meer mensen gaan lopen en/of fietsen om vervolgens gebruik te maken van het openbaar vervoer.

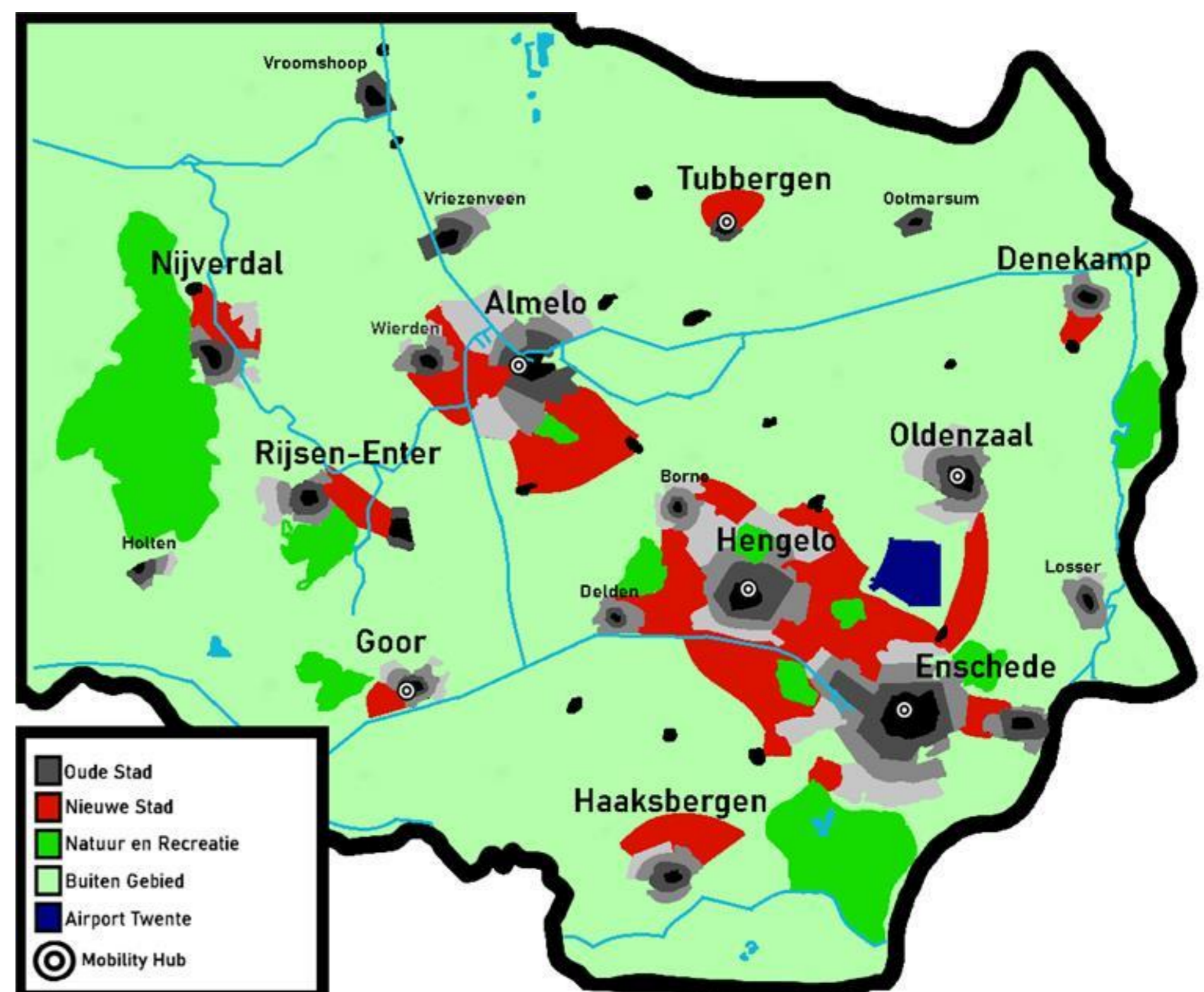


2. Bereikbaarheid

Een manier om Twente beter bereikbaar te maken en dus beter te verbinden is door meer spoor- en buslijnen aan te leggen en meer mobility hubs te bouwen. Op de kaart wordt aangegeven waar wij dit van plan zijn.

3. Verstedelijking

De kaart geeft onze visie weer van Twente in 2050. Wij verwachten dat Twente meer zal verstedelijken en er sprake zou zijn van agglomeratie. Men zal van de dorpen naar de stad verhuizen, aangezien daar de voorzieningen te vinden zijn. Leegstaande gebieden zullen vervangen worden met groen. De rode vlakken geven het nieuwe verstedelijkt gebied aan.



4. Milieuvriendelijke stad

Twente zal verder verstedelijken, maar wij willen natuurlijk niet dat het groen verdwijnt. Gebouwen zullen dus vol met groen zijn bedekt en verwaarloosde structuren zullen vervangen worden met groen.



Scan de QR-code voor het invullen van de enquête.

Jasper Robijn, Oguz Kazan,
Ramon Munsterhuis en Kim Wolf